



**КОМИТЕТ ИМУЩЕСТВЕННЫХ ОТНОШЕНИЙ
АДМИНИСТРАЦИИ ПЕРМСКОГО МУНИЦИПАЛЬНОГО ОКРУГА**

РЕШЕНИЕ
о размещении объектов № 3889

Пермский край
Пермский муниципальный округ

28.12.2024

Комитет имущественных отношений администрации Пермского муниципального округа разрешает Акционерному обществу «Газпром газораспределение Пермь» (ИНН 5902183841, ОГРН 2125902017723, почтовый адрес: 614000, г. Пермь, ул. Петропавловская, 43)

размещение объекта «газопровод давлением до 1,2 Мпа, для размещения которого не требуется разрешения на строительство»

на землях государственная собственность на которые не разграничена

на срок 1 год


Местоположение: Пермский край, Пермский муниципальный округ, с. Нижние Муллы, ул. Советская, к дому 4.

Приложение: схема предполагаемых к использованию земель или части земельного участка.

Особые условия использования:

1. При размещении объекта учесть параметры ширины проезда улично-дорожной сети, во избежание сужения полосы отвода дороги.
2. Получение разрешения на производство земляных работ.

Заместитель председателя комитета


(подпись, печать)


М.В. Королева

Схема предполагаемых к использованию земель или части земельного участка

Объект: Газопровод давлением до 1,2 Мпа, для размещения которого не требуется разрешения на строительство

Местоположение: расположенных по адресу: Пермский край, Пермский м.о., с. Нижние Муллы, ул. Советская, к дому 4

Площадь земель или части земельного участка, кв.м.: 56

Категория земель: земли населенных пунктов

Вид разрешенного использования: -

Описание границ смежных землепользователей:




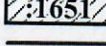
От точки н1 до точки н2 - земельный участок с кадастровым номером 59:32:1320002:166


От точки н2 до точки н4 - земельный участок с кадастровым номером 59:32:1320002:198

От точки н4 до точки н5 - земельный участок с кадастровым номером 59:32:1320002:168

От точки н5 до точки н1 - земли общего пользования

Условные обозначения:

-  - предполагаемый участок земель, на которых планируется размещение объекта
-  - границы и номер земельного участка, сведения о которых внесены в ЕГРН
-  - границы и номер объекта капитального строительства, сведения о которых внесены в ЕГРН
-  - граница кадастрового квартала

 59:32-6.553

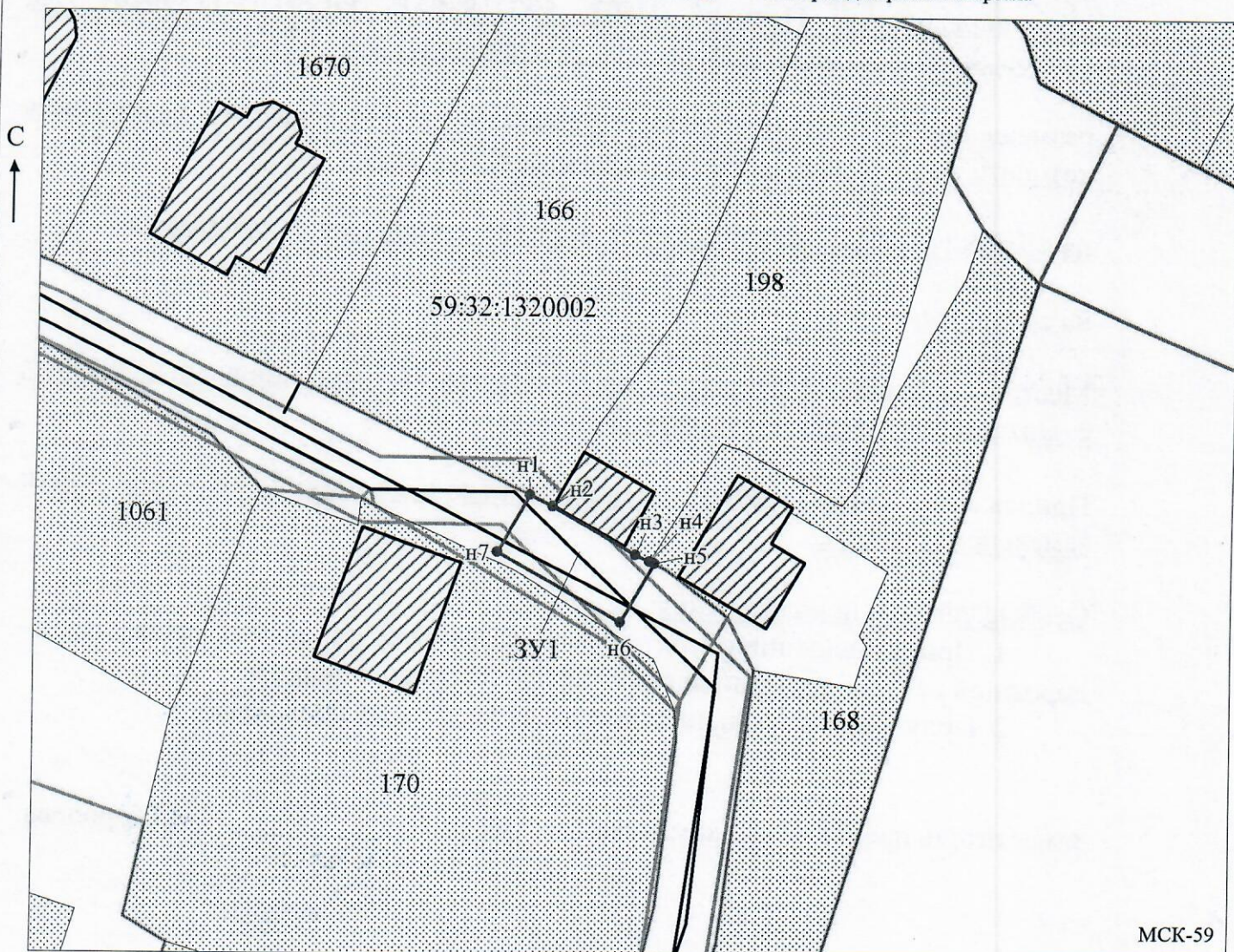
 :3У1

 н1

59:32:3530002

Каталог координат, м

№ точки границы	X	Y
н1	509614.20	2210889.36
н2	509613.36	2210891.14
н3	509609.66	2210897.62
н4	509609.16	2210898.72
н5	509609.00	2210899.07
н6	509604.45	2210896.48
н7	509609.85	2210886.90
н1	509614.20	2210889.36



МСК-59

Масштаб 1:500

/Захарова Е. Л.

Заявитель: _____

МП

(подпись, расшифровка подписи)

(для юридических лиц

и индивидуальных предпринимателей)